



Giro d' Burčák



Pardubice

5. ročník - Velkopavlovická oblast

Svobodná spolková republika Kraví hora

Termín konání: 31. srpna – 7. září 2013

Ubytování: na vinném sklepě U Dufků v Bořeticích. Pokoje jsou dvou – čtyřlůžkové.

Cena za ubytování: 300 Kč/osobu a noc – sociální zařízení na chodbě

350 Kč/osobu a noc – sociální zařízení na pokoji (1 dvoulůžkový a 1 čtyřlůžkový)

Doprava do místa ubytování: individuální, sraz účastníků v sobotu 31. srpna 2013 do 11:00 v místě ubytování. Pro zájemce o dopravu vlakem bude odjezd z Pardubic 7:02 do Brna (příjezd 9:02 hod.) a dále 9:10 do Zaječína. Příjezd do Zaječína 10:02. Odtud na kole do Bořetic (10 km).

Kdo má zájem o cestu vlakem, ať se přihlásí do 26. 8. 2013 na e-mail: dracinsky@tiscali.cz, nebo na mobil 732 959 402

Zakončení: v sobotu 7. září 2013. Odjezd individuální. Pokoje nutno opustit do 10:00 hod.

Stravování: z vlastních zásob, restaurace v Bořeticích a na trasách. V místě ubytování je k dispozici kuchyňka

Přihlášky: nejpozději do 15. května 2013 se zálohou na ubytování ve výši 1 000,- Kč. Je možno se přihlásit i na kratší pobyt. Do přihlášky je ale nutné uvést délku pobytu a v kterých dnech se zúčastníte. Pozdější přihlášky jsou možné, ale bez záruky. Bude záležet na volné kapacitě ubytování.

V případě odhlášení je nutné počítat se stornopoplatkem. Přihlášky zasílejte Dáše Ehrenbergerové:

e-mail: ehrenbergerová@szs.pardubice.cz, tel. zam. 466 050 217; mobil 739 569 070.

Zálohu uhradte převodem na klubový účet; ČSOB a.s., č.ú.: 131 627 997 / 0300.

Viz pravidla přihlašování na webových stránkách klubu www.kct-slovan-pardubice.info

Trasy vedou převážně po silnicích 3. třídy, některé úseky po silnicích 2. třídy a po značených cyklostezkách na lesních a polních cestách.

Trasy mohou být upraveny v závislosti na počasí a na stavu nebezpečných cest.

Grafické zpracování tras bylo provedeno pomocí programu Cyklotrasy, verze 2.30

Účastníci akce jedou na vlastní nebezpečí, jsou povinni dodržovat pravidla silničního provozu, dodržovat pokyny vedoucího akce a dbát o svou bezpečnost.

Doporučené vybavení: vhodné je jakékoliv kolo mimo galuskového. Vhodné oblečení a obuv na kolo i na ubytování, pláštěnku a cyklistickou přilbu. S sebou vezměte náhradní duši a lepení, zámek, blikáčku, světlo, náhradní oblečení atd.

Kromě aktivního ježdění na kole je plánováno také posezení při víně a koštování dobrého burčáku.

Při této akci je možno plnit podmínky turistického odznaku: TTO – Moravský sklípkan.

Trasy připravil a výlet vede: ing. Petr Dračínský (mobil 732 959 402, operátor T-Mobile CZ)

Plánované trasy:

1. den – sobota 31. srpna

Pro ty, kdo pojedou vlakem – délka trasy 10 km, stoupání 107 m

Zaječín ČD – Velké Pavlovice – Velké Pavlovice, zastávka ČD – Nad Zahradami – Bořetice, U Dufků

Společná trasa – délka trasy 20 km, stoupání 335 m

Bořetice [1], U Dufků – Kraví hora, rozhledna – Kraví hora, hotel, celnice – Bořetice – Nad Zahradami – Slunečná, rozhledna – Velké Pavlovice [2] – silnice směr Horní Bojanovice – za Velkými Pavlovicemi doleva neznačenou cestou – po 2 km narazíme na zelenou značku – doleva „JZ“ po zelené asi 300 m – dále pak „JZ“ neznačenou polní cestou – U Obrázku, vyhlídka – „JZ“ po cyklo André, Moravská vinná – Velké Pavlovice - silnice č. 421 – Bořetice – Vinckovo náměstí – U Dufků.

2. den – neděle 1. září – délka trasy 52 km, stoupání 627 m

Bořetice, U Dufků – Vinckovo náměstí – Kraví hora, hotel, celnice – „JZ“ cyklo André, Modrohorská – z rozcestí „SV“ cyklo Modrohorská – Němčičky [3] – silnice, směr Velké Pavlovice – na křižovatce doprava směr Hustopeče – asi po 2 km doprava „S“ po neznačené cestě – Kurdějovský rybník – Kurdějov [4] – po silnici č. 420 – rozcestí Pod Majákem – Diváky [5] – cyklo Velkopavlovická – Boleradice [6] – Boleradický mlýn – rozhledna Nedamov – stejnou cestou zpět – Boleradický mlýn – Morkůvky [7] – Klobouky u Brna [8] – po žluté pěši – Větrný mlýn – Klobouky u Brna – Krumvíř [9] – cyklo Velkopavlovická – Brumovice [10] – na konci obce „J“ neznačenou polní cestou (doporučená cyklo) – rozcestí na kraji Kobylí – „JZ“ cyklo Modrohorská – U Dufků.

3. den – pondělí 2. září – délka trasy 58 km, stoupání 665 m

Bořetice, U Dufků – „SV“ cyklo Modrohorská – Kobylí [11] – „V“ po „NS Kobylí“ – dále pokračovat neznačenou vozovou cestou – Kobylská skála [12] – pokračovat vozovou cestou (červená pěši) k silnici č. 421 – doprava po silnici č.421 – Terezín [13] – doprava a následně doleva mezi vinohrady neznačenou polní cestou – rozcestí Hovoranské louky – doleva „S“ cyklo Kyjovská – Karlín [14] – rozcestí Haltýř u Nasedlovic – Želetice [15] – Nenkovice [16] – Stavěšice [17] – za obcí „J“ doprava vozovou cestou – po 0,6 km „JZ“ doprava – po 1,1 km „JV“ doleva po cyklo Mutěnická – Nad Šardicemi – Šardice [18] – na konci obce „JV“ – rozcestí Na Pískách – „J“ cyklo Mutěnická – Jarohněvický rybník – Mutěnice [19] – Mutěnické budy – po silnici – Čejkovice [20] – cyklo č. 412 – Vrbice [21] – Bořetice – Vinckovo náměstí – U Dufků.

4. den – úterý 3. září – délka trasy 93 km, stoupání 792 m

U Dufků – Bořetice – Velké Pavlovice – Zaječí, ČD (10 km, stoupání 105 m)

Přejezd vlakem: Zaječí 7:33 hod – Hrušovany u Brna 7:57 hod

Hrušovany u Brna [22] – Ledce – Medlov [23] – cyklo Brněnská – Malešovice [24] – Loděnice [25] – Šumice – cyklo Znojemská - Kubšice – Olbramovice [26] – cyklo Znojemská – Bohutice [27] – cyklo 5006 – Rakšice, ČD – cyklo Krumlovsko-Jevišovicko – Rakšice – Moravský Krumlov, Durdice – kaple sv. Floriána – Moravský Krumlov, ul. Pod zámekem – cyklo č. 5009, kolem města – Moravský Krumlov [28], centrum – cyklo 5170 – Polanka – Řeznovice [29] – Alexovice – Němčice – Ivančice [30] – silnice č. 152 – Ivančický viadukt – Moravské Bránice [31] – Nové Bránice – Dolní Kounice [32] – Rosa coeli – Dolní Kounice – Mělčany – Bratčice – Rajhrad [33], Benediktinský klášter – Rajhrad ČD (73 km, stoupání 606 m).

Přejezd vlakem: Rajhrad 17:55 hod – Zaječí 18:55 hod
18:55 hod 19:55 hod

Zaječí, ČD – Velké Pavlovice – Bořetice – U Dufků (10 km, stoupání 93 m)

5. den – středa 4. září – délka trasy 50 km, stoupání 582 m

U Dufků – Bořetice – cyklo 412, Moravská vinná – Vrbice – Ochozy – rozcestí pod Ochozy – „J“ cyklo Velkopavlovická – silnice č.422 – směr Čejkovice – silnice směr Starý Poddvorov – Na Větráku – zpět, až na cyklo 412, Moravská vinná – Starý Poddvorov [34] – cyklo 5115, Podluží – Nový Poddvorov [35] – rozhledna na Podluží – Nechory, vinné sklepy – Prušánky [36] – cyklo Podluží – Moravský Žižkov [37] – Velké Bílovice [38], sklepy – Zimarky, kaplička na Hradištku – Vinařská NS Velké Bílovice – pod vinohrady odbočit doprava po polní cestě – po 2 km doprava – po 0,8 km ve vinici doleva – silnice č. 421, po ní doprava – Bořetice – U Dufků

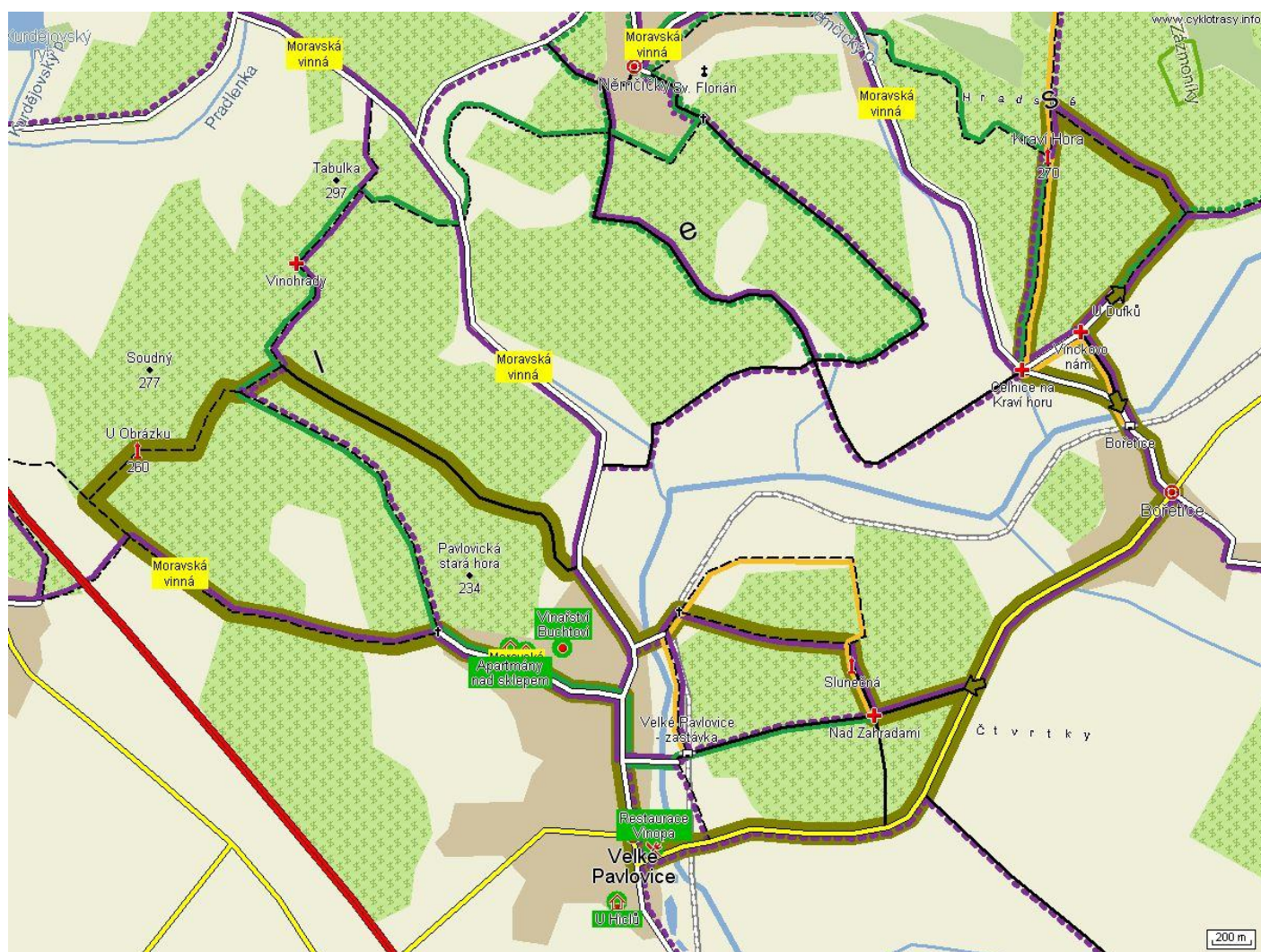
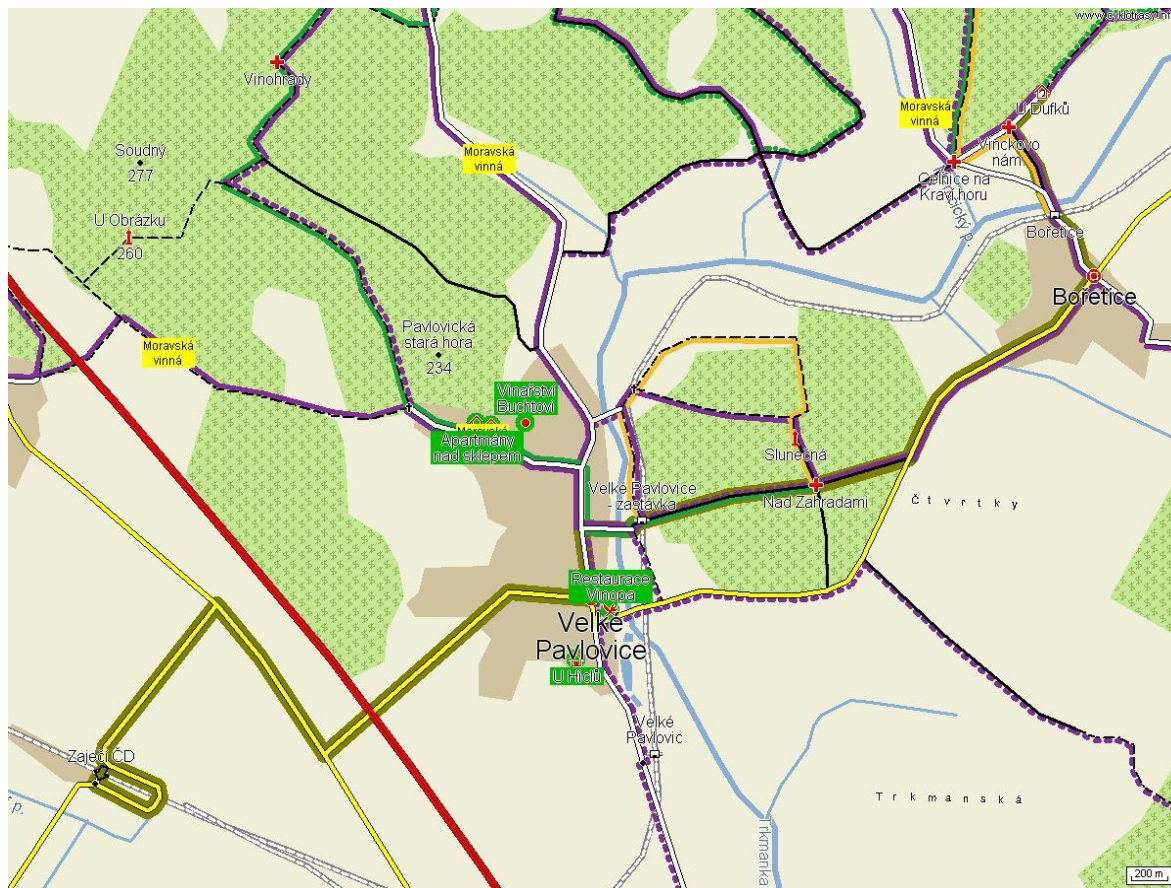
6. den – čtvrtek 5. září – délka trasy 61 km, stoupání 706 m

U Dufků – cyklo Moravská vinná – Bořetice – Velké Pavlovice – cyklo André, Moravská vinná – Starovičky [39] – po silnici – Šakvice [40] – cyklo 5066, Velkopavlovická – Hustopeče [41] – cyklo Velkopavlovická – Starovice [42] – Žebrák – Uherčice [43] – Velké Němčice [44] – silnice č. 425 – Nosislav [45] – cyklo 5149, Velkopavlovická – Křepice [46] – cyklo 5113 – Nikolčice [47] – silnice č. 381 – Pod Majákem – doporučená cyklo (modrá pěši) – Přední kout – „J“ vozová cesta – Horní Bojanovice [48] – cyklo Moravská vinná – Němčičky [49] – Kraví hora, hotel, celnice – U Dufků

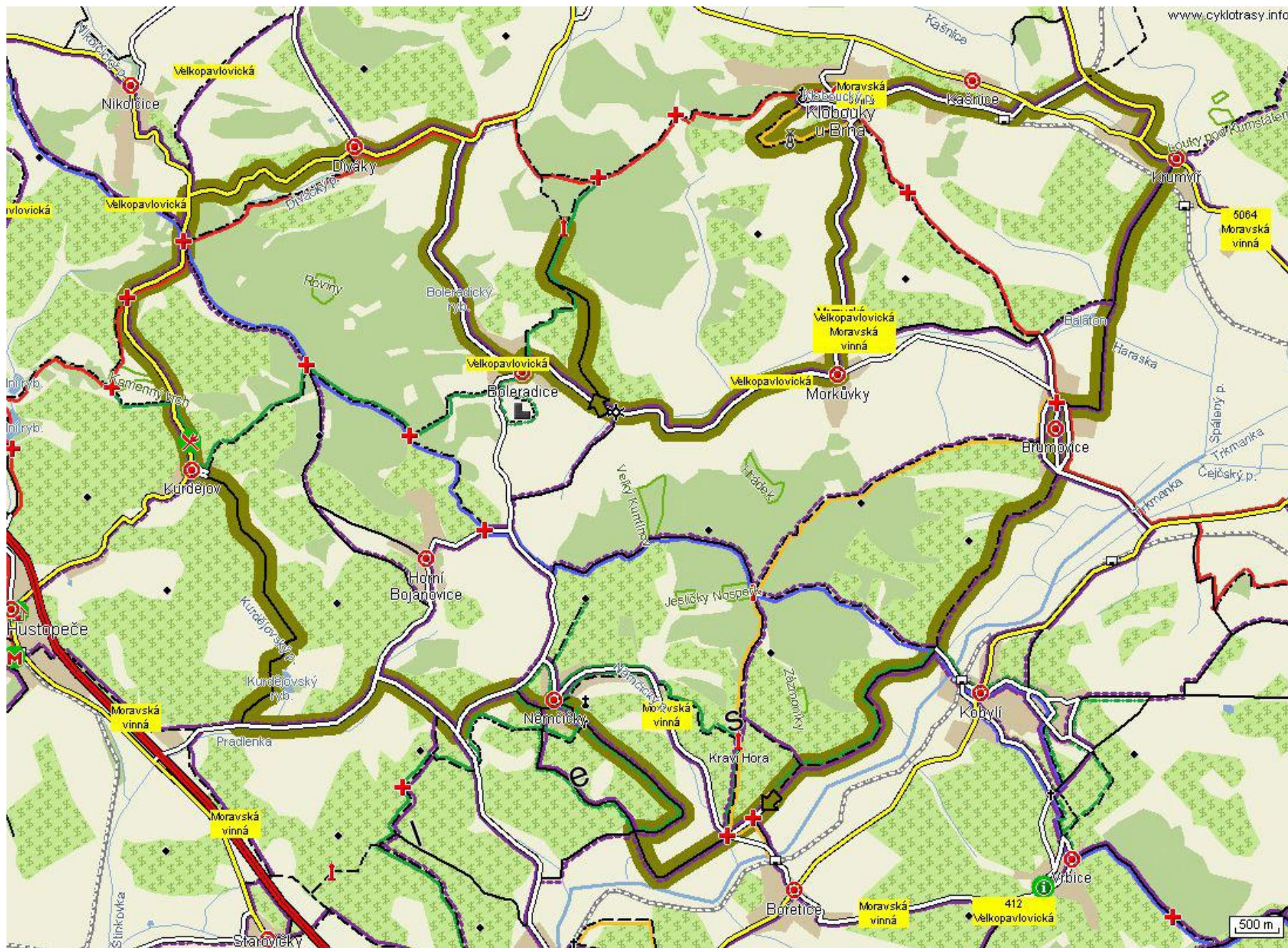
7. den – pátek 6. září – délka trasy 62 km, stoupání 415 m

U Dufků – Bořetice – Velké Pavlovice – Rakvice [50] – cyklo 5066, Velkopavlovická – Přítluky [51] – Zaječí [52] – Dolní Novomlýnská nádrž [53] – „J“ vozová cesta (červená pěši) – Autokemp Mars – Nové Mlýny – silnice č. 421 Milovice [54] – cyklo 5043, Mikulovská – Bulhary [55] – Lednice [56] – cyklo 412, Velkopavlovická – Janův hrad [57] – Ladenský most – Podivín [58] – Velké Bílovice – Trkmanice – Velké Pavlovice – Bořetice – U Dufků.

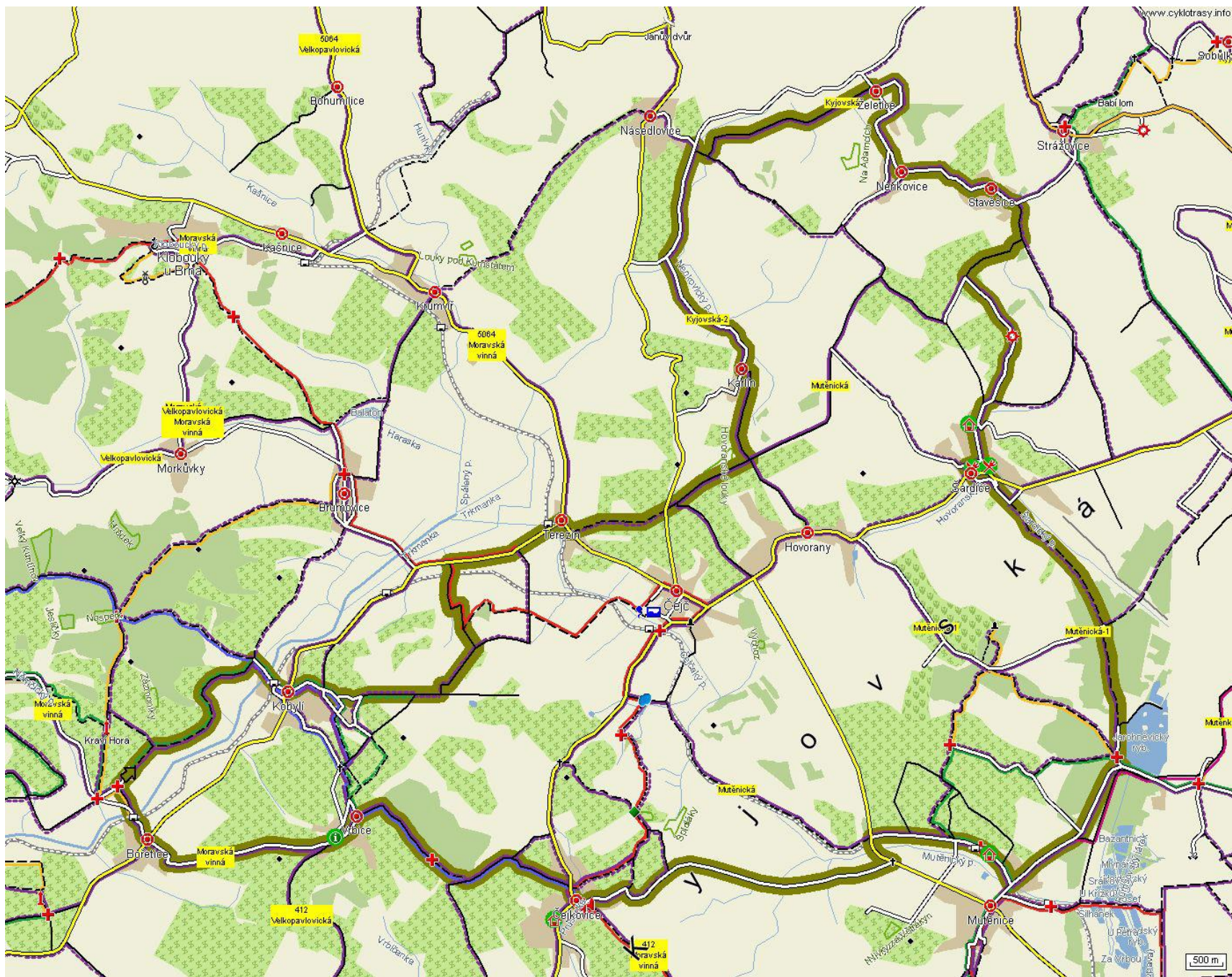
Mapa 1. den - sobota



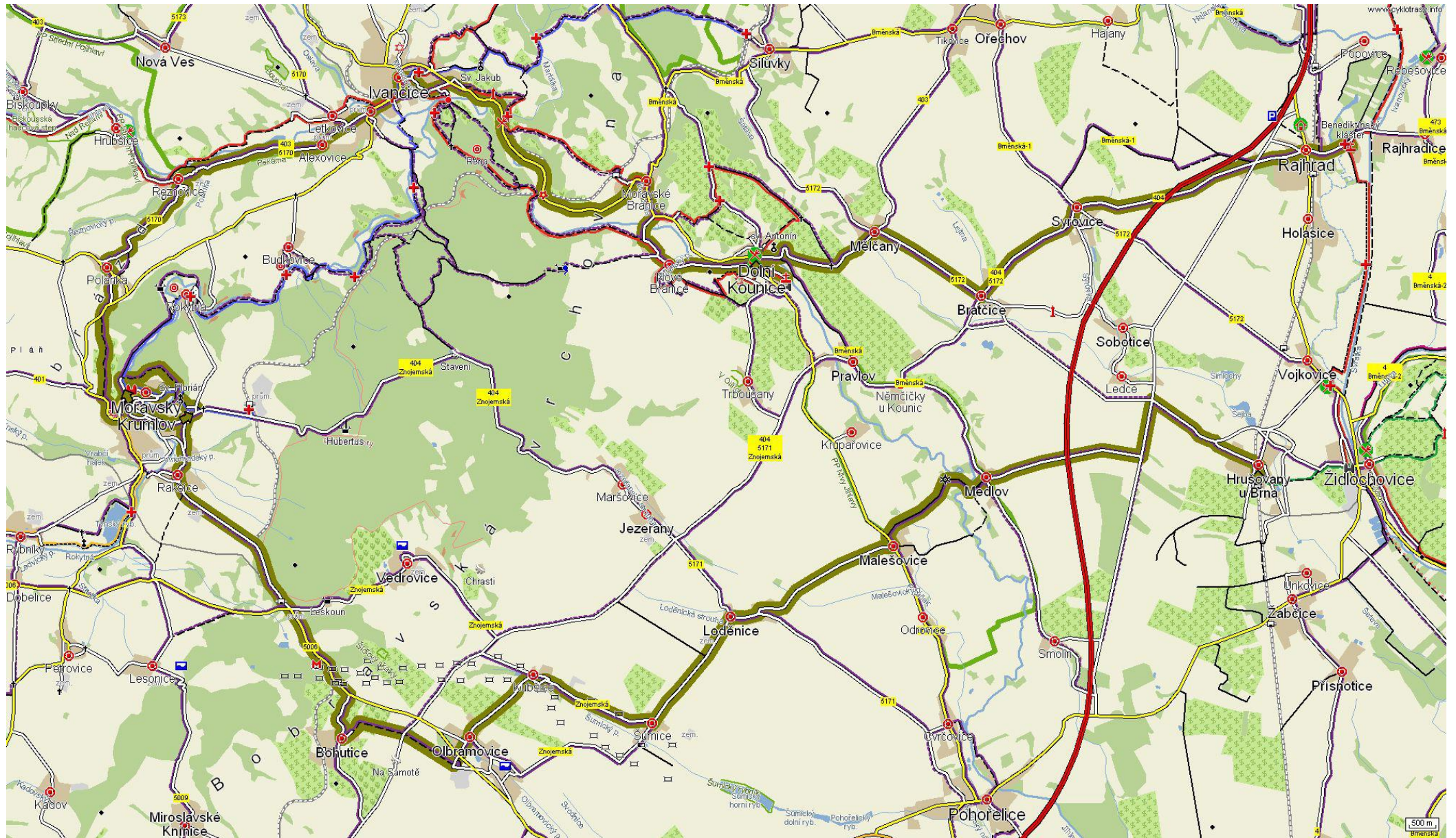
Mapa 2. den – neděle



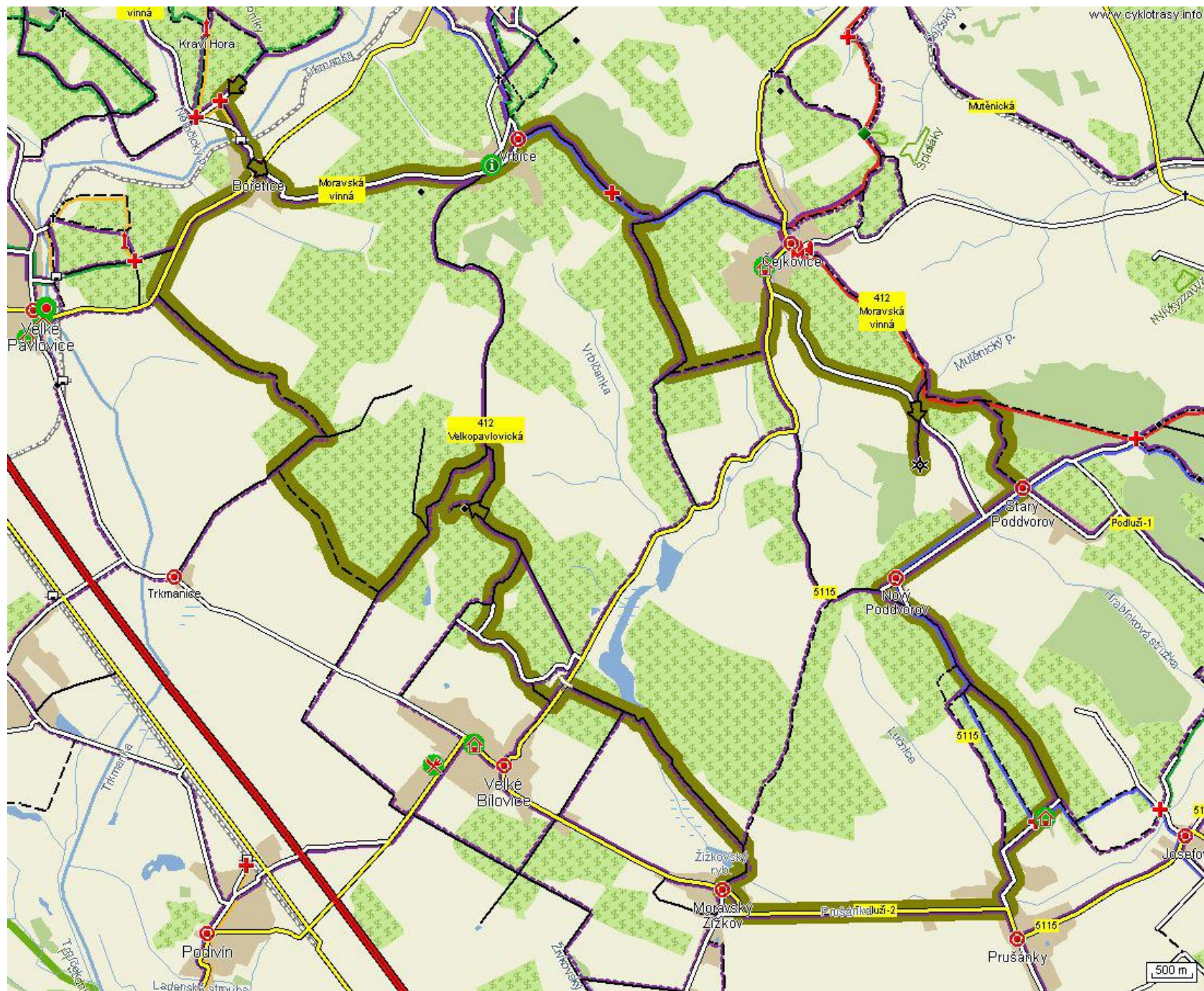
Mapa 3. den - pondělí

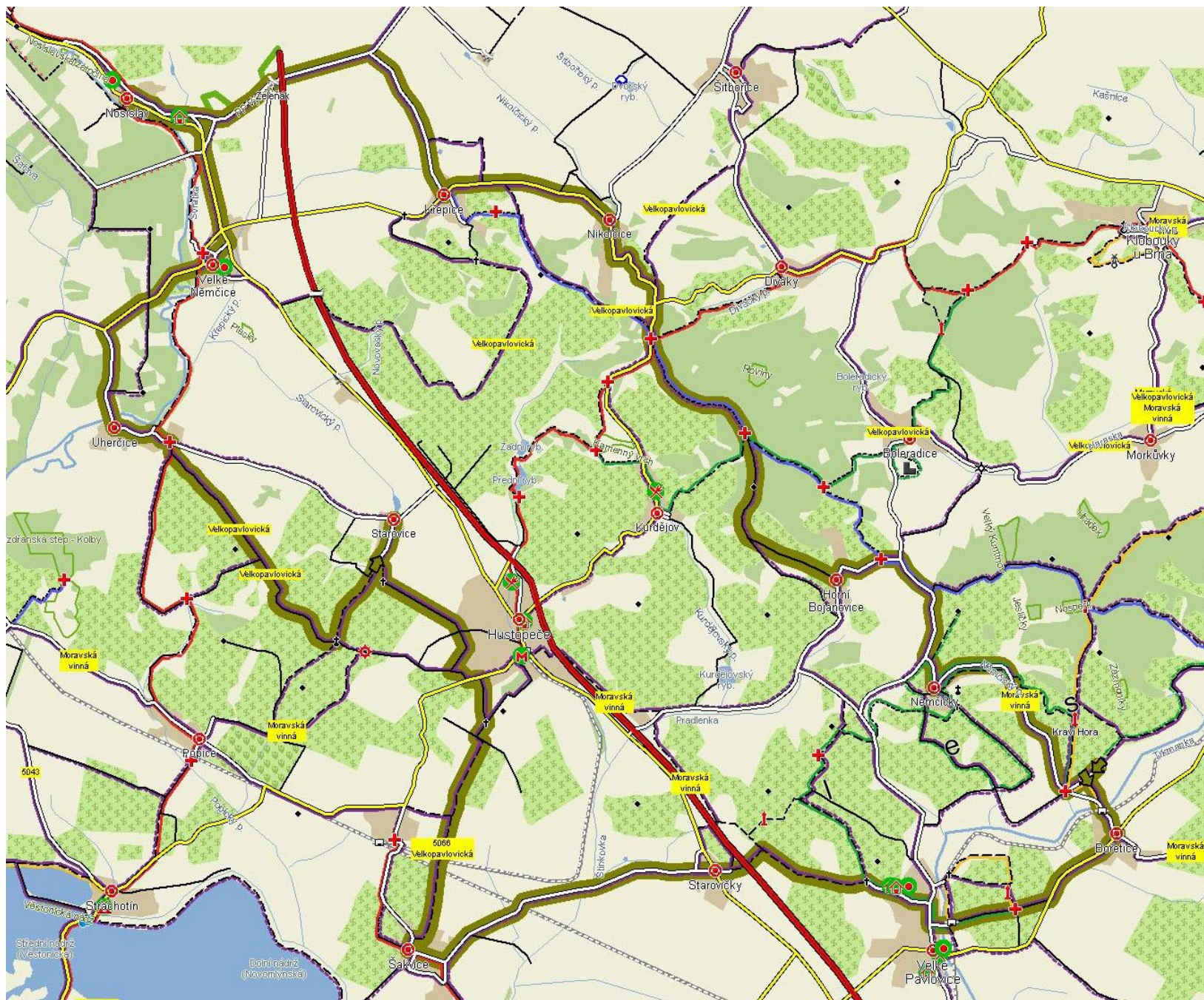


Mapa 4. den – úterý

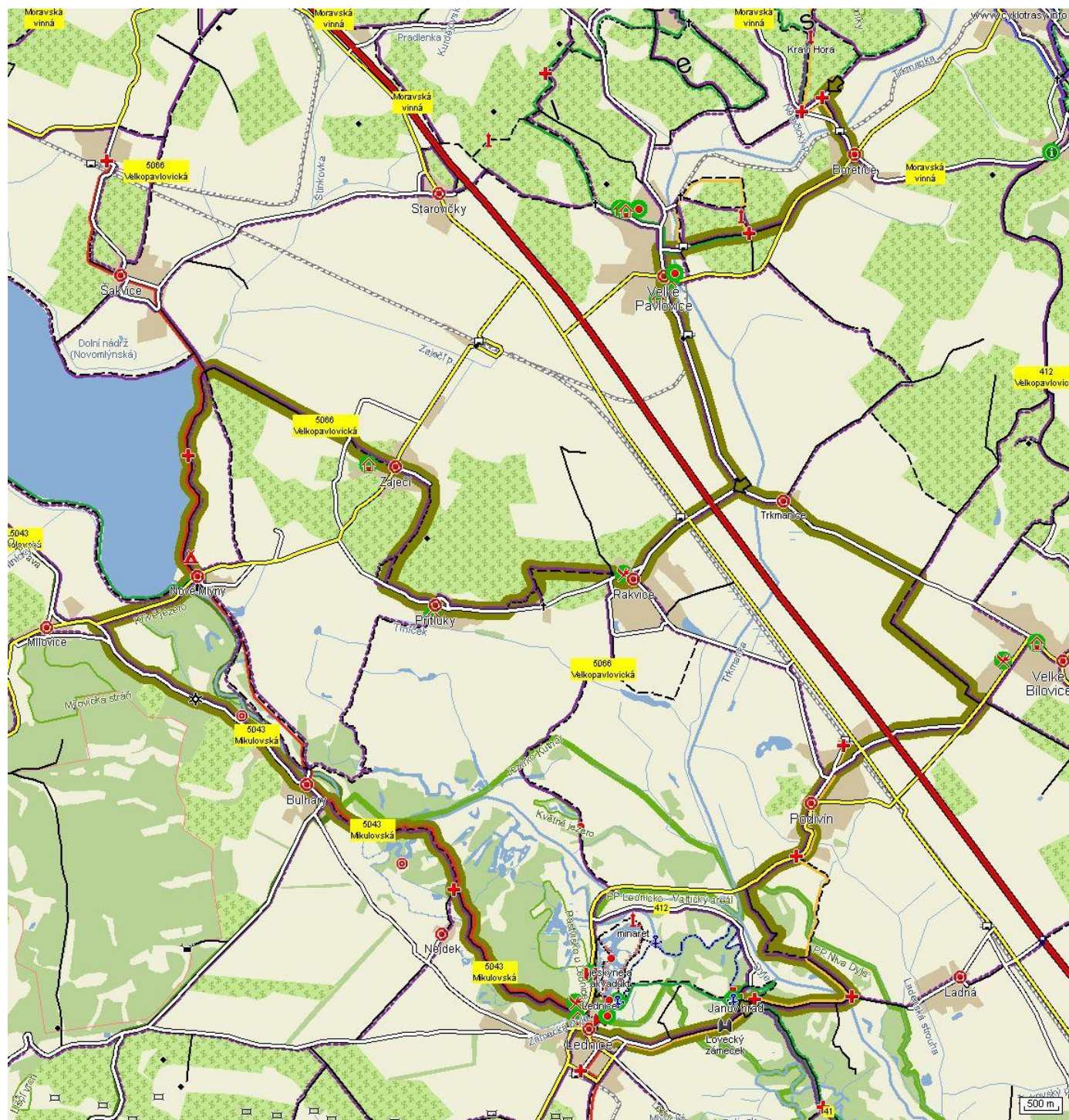


Mapa 5. den - středa





Mapa 7. den - pátek



1. den - sobota

Od vlaku



Odpolední vyjížďka



2. den - neděle



3. den - pondělí




4. den - úterý



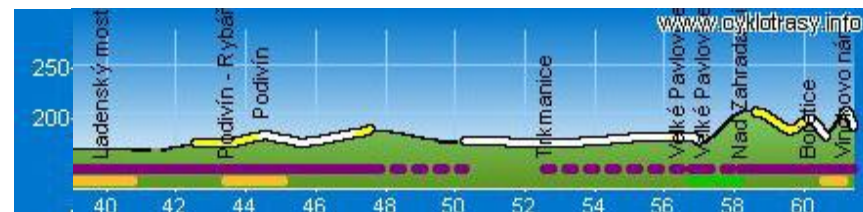
5. den - středa



6. den - čtvrtek



7. den - pátek



Zajímavosti na trasách:

[1] **Bořetice** - obec leží v mírně zvlněné krajině na úpatí Ždánického lesa. Protéká tudy říčka Trkmanka, místně zvaná „Svodnica“. Nejproslulejší lokalitou jsou Kraví hory, kde se nad početnou řadou vinných sklepů zvedají kopce úrodných vinohradů. Známa je i přírodní rezervace Zázmoníky, se vzácným včelníkem rakouským a jinými chráněnými druhy rostlin.

První zmínka o obci je z roku 1222, rok 1335 zmiňuje zdejší vinařství. Historickými památkami jsou kostel svaté Anny, průčelí brány u vchodu na hřbitov a dvě kapličky. Dnes je obec zrekonstruována, náves i kulturní dům tvoří úhledné prostranství, kde se odehrávají folklórní i jiné akce. Škola byla v obci zřízena v roce 1826. Vesnice žije bohatým společenským a kulturním životem. Jsou pořádány plesy, výstavy vín, zarážení hory, svěcení mladého vína, jarmark, koncerty a další. Největší kulturní akcí jsou třídní krojové hody, které tradičně začínají první nedělí v srpnu. Do krojů se obléká více než 20 párů mládeže. Bořetice jsou významnou vinařskou obcí s vysázenými 168,8 ha vinic. Nejčastější pěstované odrůdy jsou Ryzlink vlašský, Veltlínské zelené, Neuburské a Müller Thurgau. Vysokých kvalit dosahují červená vína Modrý Portugal, Svatovavřínecké, Frankovka a další. V roce 2000 byla založena recesistická republika Kraví hora. Na jejím území je více jak 260 vinných sklípků, které místní vinaři otevírají občanům i turistům. Na Kraví hoře dřevěná rozhledna postavená v roce 2006, má výšku 12 m se čtyřmi podlažími. Poslední podlaží je také zastřešeno. Poskytuje dobrý kruhový rozhled do okolí a je volně přístupná.

[2] **Velké Pavlovice** – jsou jedním z nejmladších měst okresu Břeclav. Leží na řece Trkmance v tradiční vinařské oblasti. Dominantou obce je kostel Nanebevzetí Panny Marie postavený v barokním slohu. Kousek od kostela je vchod na hřbitov s renesanční branou z roku 1594. Náměstí 9. května zdobí nově zrekonstruovaná budova radnice a před ní kašna s jemně zurčícími pramínky vod. Mezi další historické stavby patří bývalý barokní zámeček, který stojí na křižovatce cest Velké Pavlovice - Bořetice. Dnes je sídlem soukromé společnosti a je částečně komerčně využíván. Významnou stavbou technického charakteru z doby existence pavlovického velkostatku je dvoupatrová hospodářská budova sýpky z let 1770 – 1780. Mezi technické a lidové památky ve Velkých Pavlovicích patří bezesporu prastaré vinné sklepy a lisovny, mnohdy habánské. Velké Pavlovice mají zejména zemědělský charakter. Vyznačují se pěstováním vinné révy a meruněk. Okolo města se nacházejí rozsáhlé vinice. Jejich plody tu vyžívají do jedinečné kvality. Velké Pavlovice jsou možným startem k procházkám či cyklo vyjížděnkám po okolí. Příjemným poznáním s vyhlídkou jsou vinařské kopce Vysoká, Stará hora, či Floriánek, kde můžete spatřit různé viniční tratě tradiční pro velkopavlovickou podoblast. Nad městem se tyčí nová dominanta krajiny Modrých hor – rozhledna Slunečná. Je postavená ze dřeva a má točité ocelové schodiště. Vysoká je 17 m a nabízí krásný výhled na mikroregion Modré hory, Karpaty a Lednicko-valtický areál. Za hezkého počasí je možné dohlédnout až na Vídeň.

Informační centrum - Hlavní 9, Velké Pavlovice, otevřeno Po – Pá 7:30 – 11:00 a 11:30 – 19:00 hod.

[3] **Němčičky** – vinařská obec prvně připomínána r. 1349. Barokní kostel Nanebevzetí Panny Marie z r. 1678 upravován v letech 1709 a 1838. Chráněný Hulatův sklep, vinný sklípek z přelomu 18. a 19. stol. s lisovnou v hliněném patře. V okolních vinicích malebné kapličky Božského Srdce, sv. Floriána a Antonína Paduánského, od poslední z nich daleký výhled.

[4] **Kurdějov** – obec v údolí Kurdějovského potoka prvně připomínána r. 1286. Dominantní gotický kostel sv. Jana Křtitele z přelomu 13. a 14. stol. podstatně přestavěn později goticky koncem 15. stol., v sousedství 45 m vysoká zděná zvonice z r. 1493, kaple Všech svatých, renes. fara a kostnice při jižní zdi, vzácně dochovaná ukázka opevněného kostelního areálu. Před farou barokní kříž z r. 1703 a barokní sochy sv. Antonína Paduánského a Jana Nepomuckého z poloviny 18. stol. Severně přírodní památka Kamenný vrch s rezervací stepní fauny a flóry.

[5] **Díváky** – vinařská obec na úpatí Ždánického lesa prvně zmíněna r. 1210. Barokní zámek, pův. klášterní rezidence z konce 17. stol., později upraven empírově, po 2. světové válce sídlo odborných škol, od r. 2006 v soukromém vlastnictví, částečně zřícen. Kolem cenný anglický park s hrobní kaplí z r. 1832. Kostel Nanebevzetí Panny Marie gotického původu z 13. stol. přestavěn pseudoslohově v letech 1873-1875. Barokní socha sv. Jana Nepomuckého z r. 1722. V obci dlouhá léta žili spisovatelé a dramatici, bratři Alois (1861-1925) a Vilém (1863-1912) Mrštíkovi, v jejich domě památník, na býv. škole pamětní deska, na hřbitově Vilémův hrob s křížem od Dušana Jurkoviče.

[6] **Boleradice** – obec prvně zmíněna r. 1141, historický status městyse z r. 1512 obnoven r. 2006. Na kopci Paseky při jižním okraji příkopy a valy nevelkého hradu, doložen r. 1373, pustý r. 1536, zdivo rozebráno na stavby. Starobylý kostel sv. Jana Křtitele románského původu z počátku 13. stol., upraven v 16. stol. a r. 1847. Novobarokní kaple sv. Rocha z r. 1888. Socha sv. Jana Nepomuckého z r. 1832. Budova školy z r. 1884. Severně na vrchu Nedánov (368 m n. m.) ocelodřevěná, 26 m vysoká rozhledna s vyhlídkovou plošinou ve výši 22 m, zpřístupněna v červenci 2009.

[7] **Morkůvky** – Obec poprvé zmiňována r. 1350. Zvonice z 18. stol. tvoří bránu na hřbitov. Rodiště válečného hrdiny, letce, generálporučíka Františka Peřiny (1911-2006), od r. 2006 jeho muzeum v bývalé škole. Jihozápadně návrší Hrádek s hradištěm z doby železné, dochovány valy a příkopy.

[8] **Klobouky u Brna** – obec prvně doložena r. 1207, na město povýšena r. 1964. Renes. zámek z r. 1589 nyní využíván městem, v přilehlých býv. sýpkách městské národopisné muzeum založené r. 1903. Raně barokní kostel sv. Vavřince z r. 1655 s hodnotným zařízením upravován v 19. a 20. stol. Nad ním zalesněné návrší s kaplí sv. Barbory z r. 1669, přístupnou po barokním cihlovém schodišti. Evangelický kostel z r. 1883. Nad obcí větrný mlýn, pův. z r. 1748 zničen v závěru 2. světové války, obnoven v letech 1983-1985.

[9] **Krumvíř** – vinařská a zemědělská obec prvně připomínána r. 1350, od r. 1782 majetek habsburské císařské rodiny. Dominantní kostel sv. Bartoloměje z r. 1870. Kaple sv. Cyrila a Metoděje z 18. stol.

[10] **Brumovice** – obec prvně připomínána r. 1141, v 16. stol. početná komunita novokřtěnců a českých bratří. Barokní kostel sv. Antonína Paduánského z r. 1784 vznikl rozšířením kaple z r. 1716, upravován v letech 1798 a 1901-1903. Rodiště spisovatele Jana Herbena (1857-1936), pamětní deska na rodném domku.

[11] **Kobyly** – vinařská obec prvně zmíněna r. 1252. Pův. gotický kostel sv. Jiří z 15. stol. přestavěn barokně r. 1670 a obnoven r. 2001, samostatně stojící dominantní věž pozůstatkem pův. gotické stavby, slouží jako zvonice a brána do areálu, od ní rozhled. Barokní kaple sv. Mikuláše z r. 1750. V bývalé škole obecní muzeum (od r. 1997) s vinotékou. V obci i jejím okolí řada lidových dřevěných křížů. Vinařskou tradici dokládá několik chráněných vinných sklepů.

[12] **Kobylská skála** – zarostlý skalnatý hřbet, který se zvedá nad plochou údolní nivou říčky Trkmanky. Z nejvyššího bodu vyvýšeniny se otevře široký pohled do Čejčské kotliny. Na severním okraji se nacházejí opuštěné lůvky s řadou kolmých skalních stěn, které dnes již zarůstají vegetací.

[13] **Terezín** – malá vinařská obec, vznikla v roce 1774 rozparcelováním panského statku a byla nazvaná po císařovně Marii Terezií. V obci stojí panský statek nazvaný Dvůr, jež tu stával před založením obce. Statek založil Čeněk z Lipé v letech 1424 až 1430. Novými osadníky bylo mimo jiné i několik francouzských rodin. Dominantou obce je kostel Nejsvětějšího srdce Páně, pocházející z roku 1932. V Terezíně se dochovalo několik původních vinařských boud.

[14] **Karlín** – obec byla založena v roce 1792 a jejím zakladatelem je kníže Alois Josef z Lichtenštejna. Pojmenována po manželce knížete Karolíně. Ve středu obce stojí kaple svatého Karla Boromejského pocházející z roku 1882. Kromě kaple najdeme v obci sbor církve československé husitské z roku 1938.

[15] **Želetice** – Obec prvně připomínána r. 1141. Středověká tvrz ze 14. stol. zanikla po r. 1619 beze stop. Raně gotický kostel sv. Jakuba z 13. stol. přestavěn barokně koncem 18. stol. a upraven r. 1926. Jižně od obce přírodní památka Sovince s botanickou rezervací.

[16] **Nenkovice** – první písemná zmínka o obci je z roku 1341 a název obce je odvozen od jména Nynek. V průběhu třicetileté války byla obec značně zničena a zpustla. V roce 1726 probíhalo dosídlování obce. V roce 1899 byla ve středu obce postavena kašna. Na území obce najdeme několik křížů, božích muk a kapliček. Dalšími památkami v obci jsou budova radnice, zvonice stojící ve středu obce a kaple.

[17] **Stavěšice** – první písemná zmínka o obci je z roku 1389, podle archeologických nálezů bylo území dnešní obce osídleno již mnohem dříve. V držení obce se vystřídala řada majitelů. Nejprve byla obec součástí svatobořického panství, od roku 1692 byly Stavěšice připojeny k milotickému panství. Dominantou obce je kaple svatého Floriána pocházející z roku 1730.

[18] **Šardice** – rázovitá vinařská obec prvně doložena r. 1286. Do r. 1993 v okolí těžba lignitu. Na návsi kostel sv. Michaela archanděla raně gotického původu, barokně upraven v 18. stol. Barokní rezidence z let 1740-1742, upravena z bývalé sýpky jako letní sídlo brněnských augustiniánů, pobýval zde i zakladatel genetiky Johann Gregor Mendel (1822-1884). Malovaná kaplička sv. Rocha z r. 1890. Smírčí kříž z r. 1605. Dvě sousoší Nejsvětější Trojice z let 1749 a 1920. Řada křížů z 19. a 20. stol.

[19] **Mutěnice** – velká vinařská obec v místě pravěkého osídlení prvně zmiňována r. 1367, na jejím území r. 1995 objeveno velké kostrové pohřebiště z velkomoravské doby. Obec má dvě dominanty - radnici a kostel sv. Kateřiny. Radnice byla postavena v roce 1896 na památku padesátiletého císařování Fr. Josefa I. (pamětní deska, zabudovaná na levé straně v průchodu radnice). Kostel v Mutěnicích je vzpomínán již ve 13. století. Nový barokní kostel sv. Kateřiny byl vysvěcen v roce 1775. Kostel má čtyři zvony - sv. Trojice, sv. Urban, sv. Josef a sv. Kateřina. Morový hřbitov s kaplí sv. Rocha z r. 1831, obnoven r. 1991. Zajímavá je také vinařská architektura, která je soustředěna ve dvou oblastech vinných sklepů, Mutěnských boudách a Dubňanské hoře. V lokalitě Búdy je soubor asi 500 vinných sklepů.

[20] **Čejkovice** – vinařská obec prvně připomínána r. 1232. Templářská tvrz z 13. stol. počátkem 17. stol. přestavěna na trojkřídlý barokní zámek, z pův. stavby dochována hranolová věž, pod stavbou rozsáhlé chodby zvané templářské sklepy, zámek zčásti upraven na hotel, ve zbytku od r. 2000 galerie vín. Kostel

sv. Kunhuty z let 1783-1784 na místě starší stavby, věž 42 m vysoká z přestavby v letech 1890-1892. V obci žil v dětství T. G. Masaryk (1850-1937) a začal tu r. 1856 chodit do školy, v domku pamětní síň z r. 1990, jeho socha odhalena v březnu téhož roku. Nad obcí tzv. Čejkovické Špidlázky, dvojice návrší s chráněnými stepními biotopy.

[21] **Vrbice** – vinařská obec prvně doložena r. 1222. Novorománský kostel sv. Jiljí z let 1913-1920, barokní socha sv. Aloise. Na vrchu Stráž kaple sv. Anny z r. 1870, obnovena r. 2004, u ní boží muka z konce 18. stol. Poblíž tzv. vodní kaplička a nová boží muka v alpském stylu z r. 2000. Památník osvobození z r. 1945, zvaný též Mohyla míru. Dochován vzácný soubor vinných sklepů od 17. stol. Stojí až v sedmi patrech nad sebou. Nejsou to sklepy honosné ani barvami, ani velikostí, ale kamenné s goticky lomenými oblouky na vstupu.

[22] **Hrušovany u Brna** – Velká obec prvně doložena r. 1252 v majetku žďárského kláštera. Novodobý kostel Panny Marie Královny z let 2000-2004. Smírčí kříž z r. 1595 a křížový kámen z r. 1781. Funkcionalistická vila z let 1917-1918 podle projektu Adolfa Loose znehodnocena pozdějšími úpravami.

[23] **Medlov** – obec prvně zmíněna r. 1173, historický status městyse ze 16. stol. obnoven r. 2006. Kostel sv. Bartoloměje gotického původu z konce 13. stol. přestavěn barokně r. 1749. Barokní sochy sv. Floriána a Jana Nepomuckého.

[24] **Malešovice** – Starobylá obec doložena již r. 1104. Raně gotický kostel sv. Štěpána z konce 13. stol. přestavěn r. 1822, u něj kamenný kříž z r. 1771. U školy pozdně barokní socha sv. Floriána z konce 18. stol., při silnici barokní socha sv. Jana Nepomuckého z r. 1737.

[25] **Loděnice** – obec prvně zmíněna r. 1185 jako dějiště bitvy mezi králem Přemyslem Otakarem I. a markrabětem Konrádem Otou, událost připomíná smírčí kámen. Raně gotický, pův. opevněný kostel sv. Markéty z 1. poloviny 13. stol. s hranolovou věží upraven r. 1582.

[26] **Olbramovice** – obec prvně doložena r. 1253, status městyse z r. 1436 obnoven r. 2007. Pozdně gotický kostel sv. Jakuba Většího z konce 15. stol., věž z r. 1564. Před kostelem boží muka z počátku 16. stol., fara z 2. poloviny 17. stol. Renes. radnice ze 16. stol. s věží, u ní mariánský sloup z 1. poloviny 18. stol., naproti socha sv. Jana Nepomuckého z r. 1720. Severně na vrchu Spravedlnost malé muzeum čs. opevnění z let 1935-1938.

[27] **Bohutice** – obec prvně doložena r. 1253. Tvrz z 15. stol. přestavěna koncem 16. stol. na dvoupatrový renes. zámek s arkádami, jezuity v 18. stol. přistavěno barokní křídlo, nyní v majetku obce, uvnitř též muzejní expozice s 54 sochami z let 1930-1937 pro křížovou cestu plánovaného poutního místa. Novobarokní farní kostel Nanebevzetí Panny Marie z let 1867-1870. Barokní hřbitovní kaple sv. Michaela archanděla z 1. poloviny 18. stol. s empírovou předsíní z r. 1820 a barokní kamennou Madonou, pod kaplí r. 1928 vystavěna tzv. Lurdská jeskyně s poutním areálem. Nad hřbitovem najdeme sochu vévody české země sv. Václava z roku 1721. Na návrší Kamenišťe sloup se sochou sv. Michaela archanděla z poloviny 18. stol., u silnice kříž z r. 1787. Severně dvě linie čs. pohraničního opevnění z r. 1938.

[28] **Moravský Krumlov** – město na ostrohu nad řekou Rokytnou prvně připomínáno r. 1277, přívlastek Moravský součástí názvu od 17. stol., památková zóna. Předchůdcem města gotický hrad založený ve 12. stol., v letech 1557-1562 přestavěn na renes. zámek s nádvořními arkádami a dominantní hranolovou věží s ochozem, barokně upraven v letech 1762-1772. V rytířském sále byla unikátní expozice 20 velkých plátů Slovanské epeje Alfonse Muchy, v minulém roce byla přemístěna do Prahy. Pamětní síň renes. lékaře Paracelsa. Kolem anglický park o rozloze 12 ha s cennými dřevinami, u vchodu renes. boží muka z r. 1636. Dochovány zbytky městských hradeb ze 14.-15. stol. Gotický farní kostel Všech svatých z 13. stol. obnoven v letech 1636-1646 a r. 1785, u něj klasicistní hrobka z r. 1789. Klášterní kostel sv. Bartoloměje z poloviny 14. stol., před ním barokní sousoší Ukřižování z konce 18. stol. Přílehlý klášter augustiniánů opuštěn za husitských válek, obnoven v 17. stol. jako piaristická kolej, nyní městský úřad. Tzv. Knížecí dům na náměstí, pův. komenda řádu německých rytířů, od r. 1905 sídlo městského muzea a později i galerie. Na dominantním návrší nad protějším břehem poutní barokní kostel sv. Floriána z let 1695-1697 s výhledem na město.

[29] **Řeznovice** – ves prvně zmíněna r. 1146, nyní část města Ivančice. Cenný trojapsidový románský kostel sv. Petra a Pavla z 12. stol. s gotickými malbami v interiéru, loď přistavěna v 16. stol., úprava v letech 1986-1987. U kostela rokokový kříž z 2. poloviny 18. stol.

[30] **Ivančice** – město vzniklé na soutoku Jihlavy, Rokytné a Oslavy v místech starého hradiště z 9. stol. poprvé připomínáno r. 1221, památková zóna. Zachovány zbytky městského opevnění z 15.-16. stol. Gotický hrad připomínaný r. 1329 přestavěn koncem 16. stol. na dvoupatrový renes. zámek, později pohlcen měšťanskými domy, z nichž vyniká Pírkův dům z let 1607-1611, v objektu nyní sídlo městského muzea z r. 1894. Býv. renes. radnice z r. 1544 upravena od r. 2003 na Památník Alfonse Muchy a Vladimíra Menšíka. Dochovány cenné renes. domy. Na náměstí mariánské sousoší z r. 1726 a kašna údajně již z r. 1609. Gotický kostel Nanebevzetí Panny Marie ze 14.-15. stol. barokně upraven r. 1763,

současný vzhled z let 1946-1959. Nejstarší stavbou románský kostel sv. Petra a Pavla z r. 1160 s renes. lodí z r. 1505. Dochována býv. bratrská škola z konce 16. stol., poblíž zbytky českobratrské modlitebny s hranolovou věží z r. 1563 a pomník biskupa Jana Blahoslava. Východně nad městem novogotická poutní kaple sv. Jakuba z r. 1857 na místě starší stavby z r. 1481, u ní křížová cesta z let 1861-1863. Někdejší významnou židovskou komunitu dokládá synagoga z r. 1853 a rozsáhlý hřbitov z poloviny 16. stol. na severním okraji města. Rodiště malíře Alfonse Muchy (1860-1939), spisovatele a pohádkáře Beneše Metoda Kuldy (1820-1903), historika Václava Novotného (1869-1932) a herce Vladimíra Menšíka (1929-1988) připomínají pamětní desky. Ve městě se narodil též spisovatel a scénárista Jan Procházka (1929-1971). Východně návrší Réna s pozůstatky pravěkého a velkomoravského hradiště, na výběžku přírodní divadlo z r. 1959 a 4 m vysoká železobetonová rozhledna Alfonse Muchy z r. 1930, rekonstruována r. 2001. Jihovýchodně v údolí Jihlavy torzo železničního viaduktu z let 1868-1870, nepoužíván od r. 1978 a postupně rozebrán, jako technická památka zachováno jedno pole nad silnicí.

[31] **Moravské Bránice** – První písemná zmínka o obci je z roku 1181 a obec byla majetkem ženského premonstrátského kláštera Rosa Coeli v Dolních Kounicích. Zajímavou památkou v obci je dřevěná zvonička pocházející z 18. století. Původně stála zvonička nad sklepem, jež se při silné bouři v roce 1929 propadl. Zvonička byla přemístěna ještě v tomtéž roce na kopec, kde ji najdeme dnes a opravena. Před místním hřbitovem stojí socha svatého Jana Nepomuckého. Dalšími památkami na území obce jsou mramorový kříž před školou z roku 1899, boží muka z roku 1832 a kříž z roku 1812.

[32] **Dolní Kounice** – historická obec prvně připomínána r. 1183 při založení ženského premonstrátského kláštera, status města z r. 1787 obnoven r. 1998. Na břehu řeky Jihlavy zřícenina ženského kláštera Rosa coeli (Růže nebeská), v letech 1330-1390 rozsáhle goticky přestavěn, vypálen za husitských válek. Monumentální renes. zámek, pův. hrad určený k ochraně kláštera, přestavěn v 17. a 18. stol. Novorenes. farní kostel sv. Petra a Pavla z let 1877-1879. Pův. protestantská, od r. 1688 katolická kaple sv. Fabiána a Šebestiána, nyní pravoslavný kostel zvaný Barborka. Na býv. hřbitově renes. kaple sv. Jana Křtitele z konce 16. stol. Na dominantním návrší vysoko nad městem barokní poutní kaple sv. Antonína Paduánského a Floriána z r. 1757, pod ní křížová cesta z r. 1899. Na náměstí několik renes. a barokních domů a barokní fara z 18. stol. Silnou židovskou menšinu dokládá synagoga z let 1652-1656, jedna z nejstarších na Moravě a obnovená r. 2004, a židovský hřbitov ze 17. stol. při jihozápadním okraji města.

[33] **Rajhrad** – na místě velkomoravského blatného hradiště r. 1048 založen klášter benediktnů, přilehlá osada povýšena r. 1330 na městečko a r. 2000 na město. Klášter podstatně barokně přestavěn v 18. stol., v jeho prostorách od r. 2005 Památník písemnictví na Moravě. Vrcholně barokní klášterní kostel sv. Petra a Pavla z let 1722-1739 podle projektu Jana Blažeje Santiniho, zachováno starší dvouvěžové průčelí z let 1690-1692. Před klášterem barokní kamenný most z r. 1760. Farní kostel Nalezení sv. Kříže z 2. čtvrtiny 18. stol.

[34] **Starý Poddvorov** – obec prvně zmiňována r. 1704, nynější název od r. 1870. Zvonice sv. Martina, pův. dřevěná z r. 1770, v nynější zděné podobě od r. 1885. Novodobý kostel sv. Martina z r. 1994. Socha sv. Jana Nepomuckého z let 1850-1856. Nad obcí dřevěný větrný mlýn beraního typu. Mlýn byl vybudován v roce 1870 a jeho provoz byl ukončen v roce 1949. V roce 2003 prodělal mlýn rozsáhlou rekonstrukci.

[35] **Nový Poddvorov** – Obec byla založena v roce 1783 a v místech kde stávalo městečko Potvorov, jež zaniklo. V roce 1261 patřilo toto městečko velehradskému klášteru a jeho tvar připomínal slovanské hradiště. Ve středu obce najdeme pěknou kapličku. Nad obcí rozhledna Na Podluží. Její pozinkovaná ocelová konstrukce je 30 metrů vysoká a má podobu ropné těžní věže. Připomíná tak, že region Podluží na Moravském Slovácku patří k nejznámějším nalezištím ropy na Moravě (ještě do nedávna byla okolní krajina těžebními věžemi poseta, dnes již tomu tak není).

[36] **Prušánky** – obec na říčce Prušánce prvně připomínána r. 1261 v majetku vizovického kláštera pod názvem Prusy, současný název od 16. stol., nyní jedno z vinařských center Podluží. Barokní farní kostel sv. Isidora z let 1751-1758 na místě kaple téhož zasvěcení z r. 1714, opraven r. 1995. Tři kaple neznámého původu patrně z 19. stol. Na návsi sochy sv. Floriána z r. 1839 a Josefa z doby po r. 1920, u kostela sochy sv. Jana Nepomuckého z r. 1847 a Václava z r. 1942. Severně od obce lokalita Nechory s více než 500 vinnými sklepy, při cestě vinařská boží muka sv. Urbana z doby po r. 1940.

[37] **Moravský Žižkov** – velká vinařská obec na Podluží založena rozdělením půdy osadníkům v 18. stol., písemně doložena r. 1753, současný název od r. 1913. Kaple sv. Floriána z r. 1852 se zvonící. Moderní kostel Panny Marie Vítězné z let 2000-2002.

[38] **Velké Bílovice** – Největší vinařská obec se silnou folklorní tradicí. První písemná zmínka je z roku 1306, ale archeologické nálezy potvrzují osídlení už od neolitu. Městu dominuje farní kostel Narození Panny Marie, který stojí na mírném návrší na Žerotínově náměstí. V městě je několik dochovaných habánských sklepů, z nichž největší a nejznámější se nachází v areálu vinných sklepů směrem na obec Čejkovice. Sklepy pochází z 16. st. z doby, kdy se zde usadili Habáni, kteří velkou měrou přispěli ke zdejšímu rozvoji vinařství. Nedaleko Velkých Bílovic uprostřed vinic na vyvýšenině Hradištku stojí kaplička

zasvěcená sv. Urbanu, sv. Václavu a sv. Cyrilu a Metoději. Směrem na Čejkovice se nachází rozsáhlý areál vinných sklepů tvořen 37 ulicemi, 3 náměstíčky a celkem 650 sklepy. Za tímto areálem se v údolí nachází rybník Velký Bílovec (41 ha), oblíbený a známý zejména u rybářů.

[39] **Starovičky** – obec prvně doložena r. 1239. Kostelík sv. Kateřiny románsko-gotického původu ze 13. stol., před ním barokní socha sv. Jana Nepomuckého. Tank na podstavci u silnice připomíná tankovou bitvu s Němci v dubnu r. 1945.

[40] **Šakvice** – obec nad dolní Novomlýnskou nádrží prvně uváděna r. 1371. Gotický kostel sv. Barbory ze 14. stol., loď obnovena po požáru v 19. stol., dřevěný strop z r. 1895. Místní nádraží o Vánocích 1953 dějištěm jednoho z nejtragičtějších železničních neštěstí u nás, při srážce osobního vlaku s rychlíkem zahynuly 103 osoby.

[41] **Hustopeče** – vinařská obec prvně uváděna r. 1240, na město povýšena r. 1572. Z opevnění dochována kruhová bašta z r. 1510. Na náměstí novorenes. radnice z let 1905-1906, renes. kašna Žumberák z r. 1595, barokní socha sv. Jana Nepomuckého z r. 1749 a morový sloup Nejsvětější Trojice z r. 1736. V renes. domě městské muzeum a galerie. Pozdně gotická boží muka z r. 1579. Pozdně gotický kostel po zřícení věže odstřelen r. 1962, na jeho místě vybudován r. 1994 moderní kostel sv. Václava a Anežky České. Evangelický kostel z r. 1900. Na Křížovém kopci barokní kaple sv. Rocha z r. 1690, upravena r. 1773 a 1839. Památník T. G. Masaryka, který zde v mládí pobýval, zřízen r. 2006, na hřbitově hrob jeho rodičů. Kolonie vinných sklepů od 18. stol.

[42] **Starovice** – obec prvně zmiňována r. 1322. Kostel sv. Jiří a Mikuláše ze 16. stol. rozšířen r. 1885. Barokní socha Immaculaty z r. 1741. Na návsi barokní kaple sv. Jana Nepomuckého, sochy sv. Antonína a Gotharda, kříž z r. 1792.

[43] **Uherčice** – obec prvně zmíněna r. 1220. V 17. stol. městečkem, dochována pozdně renes. radnice z r. 1602 s arkádami, později hostinec, po opravě v letech 1995-1997 stavba vrácena pův. účelu, slouží jako obecní úřad s hostincem v přízemí. Novogotický dvouloďní kostel sv. Jana Křtitele z let 1893-1894.

[44] **Velké Němčice** – vinařská obec prvně doložena r. 1220 v majetku velehradského kláštera, historický status městyse z r. 1549 obnoven r. 2006. Středověká tvrz přestavěna r. 1562 na renes. zámek a v polovině 17. stol. barokně, v letech 1948-1990 škola, nyní využíván komerčně. Býv. zámecká kaple zvaná Kaštilék z 18. stol. nyní zchátralá. Kostel sv. Václava a Víta gotického původu přestavěn barokně r. 1652, věž přistavěna při rozšíření r. 1873, u kostela socha sv. Antonína Paduánského z r. 1800. Dvě sochy sv. Jana Nepomuckého z poloviny 18. stol.

[45] **Nosislav** – vinařská obec na Svratce prvně připomínána r. 1278, historický status městyse z r. 1486 obnoven r. 2007. Pozdně gotická vodní tvrz ze 14. stol. dochována v přízemí soukromé hospodářské stavby, kolem stopy vodního příkopu. Opevněný kostel sv. Jakuba románského původu přestavěn pozdně goticky na přelomu 15. a 16. stol. a barokně r. 1667, obehnan mohutnou hradbou se střílnami. Novorománský evangelický kostel z let 1872-1876. Barokní socha sv. Jana Nepomuckého z 2. poloviny 18. stol.

[46] **Křepice** – obec prvně zmiňována r. 1349. Pozdně barokní kostel sv. Bartoloměje z r. 1791, socha sv. Jana Nepomuckého z téže doby. Při jihovýchodním okraji tzv. údolí kapliček s poutním místem U Svaté. Areál upraven r. 1997, u vchodu 4 m vysoká dřevěná kopie sochy Krista z Ria de Janeira, sousoší věrozvěstů sv. Cyrila a Metoděje, pramen sv. Gorazda a tři kapličky.

[47] **Nikolčice** – obec prvně doložena již r. 1046. Barokní kostel sv. Jakuba Většího z let 1777-1779 na místě starší stavby. Evangelický kostel z r. 1862 zmodernizován po r. 1950.

[48] **Horní Bojanovice** – obec prvně připomínána r. 1298. Kostel sv. Vavřince gotického původu nyní v podobě z konce 16. stol., na věži dva renes. zvony. Kaple sv. Floriána a kaple sv. Šebestiána, Rocha a Rozálie, obě barokní z poloviny 18. stol. Tradice výroby kraslic.

[49] **Němčičky** – vinařská obec prvně připomínána r. 1349. Barokní kostel Nanebevzetí Panny Marie z r. 1678 upravován v letech 1709 a 1838. Chráněný Hulatův sklep, vinný sklípek z přelomu 18. a 19. stol. s lisovnou v hliněném patře. V okolních vinicích malebné kapličky Božského Srdce, sv. Floriána a Antonína Paduánského, od poslední z nich daleký výhled.

[50] **Rakvice** – vinařská obec prvně připomínána r. 1248. Barokní kostel sv. Jana Křtitele z doby kolem r. 1700 na místě starší zbořené kaple sv. Ondřeje, rozšířen r. 1875. Socha sv. Jana Nepomuckého z r. 1775. Barokní kříž z r. 1803. Na hřbitově pomník 31 dětem utonulým na školním výletě při převržení pramice na rozvodněné Dyji 26. května 1936, pomník též na místě neštěstí na břehu Dyje u Nových Mlýnů.

[51] **Přítluky** – vinařská obec prvně zmiňována r. 1222. Kostel sv. Markéty gotického původu přestavěn po požáru barokně v letech 1779-1784, při něm vysoká zděná zvonice z r. 1765 s hodinami a barokní bání. Barokní fara z let 1766-1767. U kostela umístěny barokní sochy sv. Floriána, Vendelína, Jana Nepomuckého a Nejsvětější Trojice. Nad obcí na Přítlucké hoře postavena v r. 2012 rozhledna Maják.

[52] **Zaječí** – vinařská obec prvně připomínána r. 1222. Pozdně gotický kostel sv. Jana Křtitele z r. 1508 modernizován po požáru r. 1848, upraven v letech 1912-1913, z pův. stavby zachován presbytář. Barokní kaple sv. Floriána z r. 1710. Socha sv. Jana Nepomuckého z 19. stol. Na vrchu Kalvárie, západně od obce rozhledna Dalibor postavena r. 2012 a financována vinařstvím U kapličky.

[53] **Novomlýnské nádrže** – Vodní dílo Nové Mlýny bylo vybudováno v letech 1975 - 1988 v oblasti soutoku řek Dyje, Jihlavy a Svratky na ploše 3 226 ha. Novomlýnské nádrže se skládají ze tří vodních nádrží, z nichž první (Mušovská) a třetí (Novomlýnská) slouží k rekreaci a druhá (Věstonická) je ornitologickou rezervací. Tato oblast se stala jednou z nejvýznamnějších rybářských lokalit celé jižní Moravy. V okolí Novomlýnských nádrží se nachází rovněž řada archeologických nalezišť. V okolí těchto nádrží jsou ideální podmínky pro pěstování vinné révy a ovocnářství, což je rovněž významným rysem této oblasti.

[54] **Milovice** – obec prvně připomínána r. 1298. Kostel sv. Osvalda gotického původu z 15. stol. přestavěn barokně r. 1742. Raně barokní brána na hřbitov ze 17. stol. Barokní kaple sv. Jana Nepomuckého z 2. poloviny 18. stol. Jihovýchodně přírodní památka Milovická stráň s botanickou rezervací.

[55] **Bulhary** – vinařská obec prvně zmíněna r. 1244. Renesanční kostel sv. Jiljí z r. 1582 přestavěn barokně r. 1769. Pozdně barokní hřbitovní brána z konce 18. stol. a márnice v podobě vinného sklepa z téže doby. Západně Milovický les se dvěma oborami. Severozápadně u břehu Dyje Pustý zámek, opevněné hradiště z doby bronzové. Jihovýchodně Nejdecké hradiště, slovanské hradiště z 8.-10. stol.

[56] **Lednice** – obec uprostřed přírodního parku zvaného Lednicko-valtický areál prvně doložena r. 1222. Gotická tvrz přestavěna v letech 1544-1585 na renes. zámek, upravován barokně, klasicistně i empírově, v letech 1846-1858 zásadně přestavěn na nádherné pseudogotické sídlo s honosnými interiéry. Jeho součástí i farní kostel sv. Jakuba Většího. V barokní zámecké jízdárně akvárium Malawi. V obci je sídlo zahradnické fakulty Mendelovy univerzity. Od r. 2007 v provozu moderní lázně a rehabilitační centrum u pramene jodobromové vody.

[57] **Janův hrad** – romantická parková stavba umělé hradní zříceniny, postavená v areálu Lednického zámku. Byl vybudován u lovecké obory, na místě obtékaném ze tří stran řekou Dyjí. Sloužil jako lovecký zámeček - shromaždiště panstva před honem, místo konání posledních lečí. Po honech se zde konaly bohaté hostiny, na nichž se vyhlašoval Král honu. Objekt sloužil rovněž jako obydlí pro knížecího hajného. Stavbu podle projektu Josepha Hardtmutha započal v roce 1801 Alois I. Josef kníže z Lichtenštejna, ten však v roce 1805 umírá a stavbu dokončuje o tři roky mladší bratr – Jan I. Josef kníže z Lichtenštejna.

[58] **Podivín** – pův. pomezí hrad uváděn v Kosmově kronice poprvé r. 1062, městská práva doložena od r. 1297. Dominantní románsko-gotický kostel sv. Petra a Pavla z poloviny 13. stol. přestavěn barokně v letech 1791-1794, novogotická věž z r. 1829. U něj pseudoslohová kaple sv. Cyrila a Metoděje z r. 1845, zvaná Cyrilka, s kryptou a studnou. Barokní fara z r. 1746. Židovský hřbitov z r. 1694. Dochovány habánské sklepy ze 16. stol.